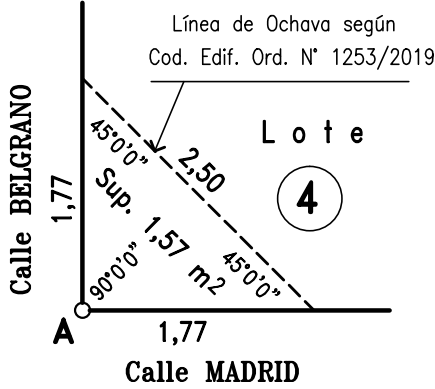
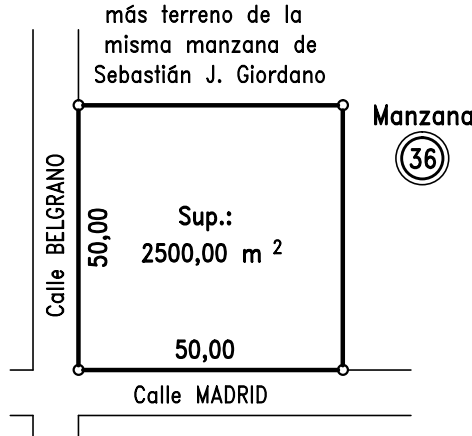


DETALLE de OCHAVA
(Fuera de Escala)



REPRESENTACIÓN GRAFICA DE LA DESCRIPCIÓN LITERAL DEL TITULO

Una fracción de terreno parte de la manzana N° 36 de este pueblo, que según plano N° 20038/1936 comprende los lotes 15, 16, 17 y 22 compuestos unidos de.....

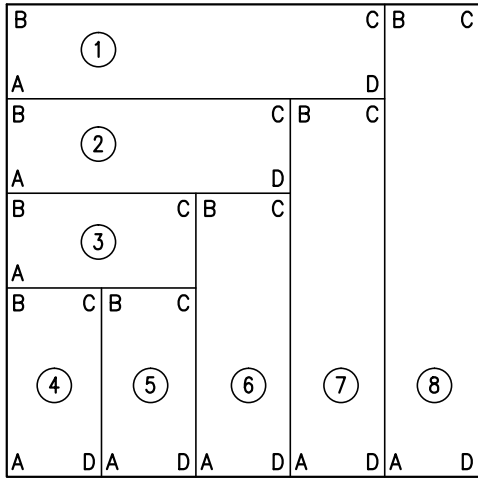


NOTA: El título no cita lindero Nor-Este

BALANCES de SUPERFICIES

Lote N°	Superficies (m ²)
1	400,00
2	300,00
3	200,00
4	200,00
5	200,00
6	300,00
7	400,00
8	500,00
TOTAL	2500,00

DESIGNACION DE VERTICES



REFERENCIAS Certifico el amojonamiento con mojoneros de hierro diametro 10 mm. - Ángulos no indicados son de 90°0'0".
Ancho oficial de calles 20.00 m - S/Pl. según Plano
s/mat.: sin materializar - S/M: Según Mensura - Pe.: Poste existente - mfe.: Mojón de hierro existente - a.f.l.: Alambrado fuera de línea -
- x - x - alambrado - s/pav.: sin pavimento -
Las medidas lineales en metros - Mej.: Mejorado estabilizado granular

PLANO de MENSURA

N° 242205

P.I.I. 121500-171548/0000-5

PROVINCIA DE SANTA FE

DEPARTAMENTO: SAN MARTIN

DISTRITO: E L T R E B O L

LUGAR: Ciudad de EL TREBOL

OBJETO: MENSURA PARA MODIFICACIÓN DE ESTADO PARCELARIO

PROPIEDAD DE:

MUNICIPALIDAD DE EL TREBOL

INMUEBLE: Una fracción de terreno, situada en el pueblo Tais, hoy Ciudad de El Trébol, parte de la manzana N° 36 del plano oficial de dicho pueblo.

DOMINIOS: Tomo: 221Imp Folio: 261 N° 22680 Año: 2001 Depto.: San Martín (pto. A)

BALANCE de SUPERFICIES

SUP. SEGUN TITULO	2500,00 m ²
SUP. TOTAL S/M Pol. (A-B-C-D-A) (Lotes 1 al 8)	2500,00 m ²
DIFERENCIA	-- m ²

El TREBOL, Julio de 2021

RODOLFO JOSE MAURINO
AGRIENSOR - ICOPA N° 1-0087
Bvard. AMERICA 1136 - EL TREBOL

OBSERVACIONES GENERALES: Expediente Colegio Agrimensores N° 135163.
Realicé personalmente las operaciones en el terreno de la presente mensura el día 15-07-21.

OBSERVACIONES ESPECÍFICAS: Sobre la Superficie de ochava del lote 4 se constituye una servidumbre de no edificar a favor de la Municipalidad de El Trébol, según Ord. N° 1253/2019. El día 15/07/2021 de la presente mensura se detecto que la materialización del lado Nor-Oeste de los lotes 1 y 8 no coincide con los límites determinados por el profesional actuante.

NOMENCLATURA CATASTRAL

DPTO	DTO	SUB DTO	Z
1	2	1	5
0	0	0	1
SEC	POLIG	MANZANA	
0	1	0	3
1	9		
PARCELA	SUB PARC		
0	0	0	3

SERVICIO DE CATASTRO E INFORMACIÓN TERRITORIAL
Dirección Topocartografía

SANTA FE

30/08/2021

Ing. Agrimensor Horacio De Nardo
Registrador

Ing. Agrimensor Carlos Tonini
Director De Topocartografía

